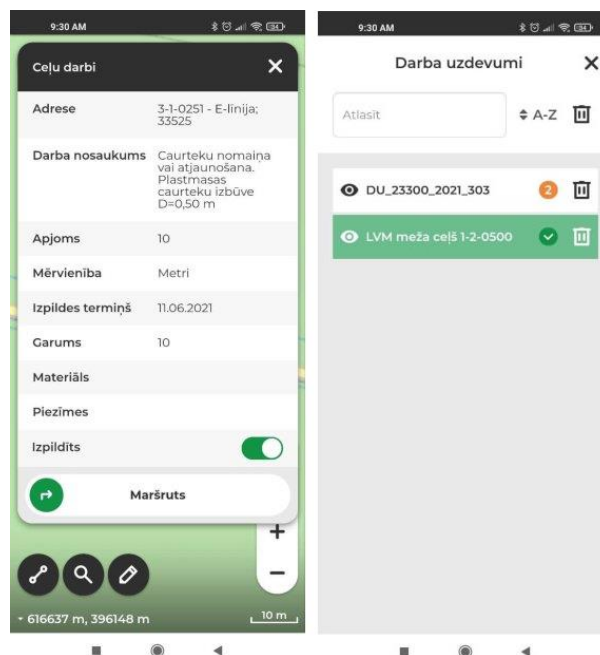


Mobilais darba uzdevums ir elektroniski nosūtīts darba uzdevums (mežību tiesību nomas teritorija, mežkopības darbs, meža infrastruktūras darbs, u.c.), kas satur tekstuālu informāciju par veicamo darbu un pakotni – ģeotelpisku informāciju par darba uzdevuma objekta atrašanās vietu un tā apkārtnē esošajiem objektiem, kas ietekmē darba izpildi, piemēram, dabas aizsardzības teritorijas. Lietotājam, izmantojot izvēlēto navigācijas lietotni, ir iespēja noteikt maršrutu, lai nokļūtu objektā.

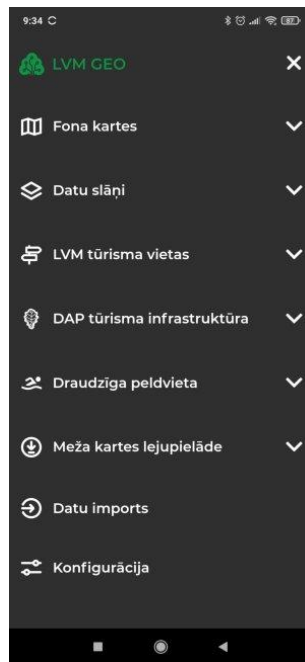
Lietotnes lietotājam ir iespēja ar to atvērt e-pastā saņemtās datu pakas un pamācības video.

Darba uzdevumu sadaļa (DU) pieejama ekrāna augšējā labajā stūrī, ja lietotājs ir mobilā telefona e-pastā saņēmis un ar lietotni atvēris vismaz vienu DU.

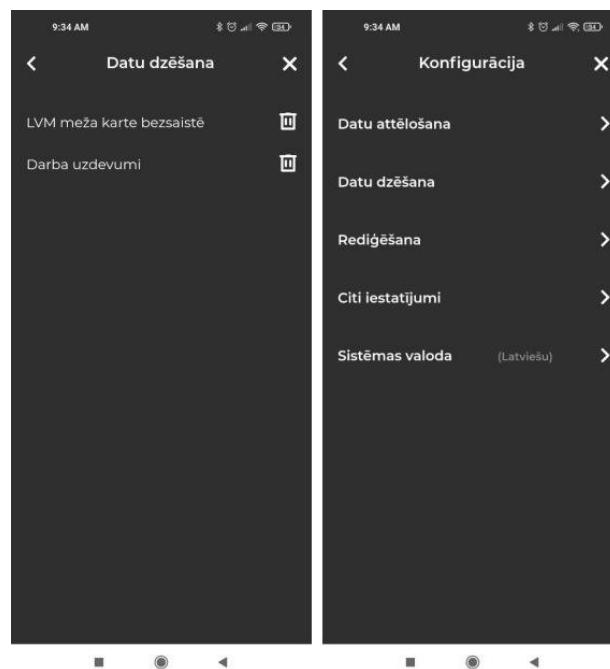


Sadaļā Kartes tiešsaistes režīmā pieejamas dažādas fona kartes: LVM fona karte, OpenStreetMap fona karte, Karšu izdevniecības Jāņa sēta fona karte, ortofoto karte infrasarkanajā spektrā, ortofoto karte un satelītkarte, topogrāfiskās kartes, vēsturiskās kartes un citas. Pieejami arī fona karšu servisi, kas klāj visu Latvijas teritoriju – zemes reljefa modelis un zemes slīpuma modelis.

Sadaļā Datu slāņi iespējams pieslēgt veģetācijas vainagu modeli, meliorācijas kadastra informāciju un augstumlīknes VZD kadastru, Meža apsaimniekotāju datus un citu informāciju, bet **sadaļā LVM atpūta dabā** – LVM apskates un tūrisma objektus. **Sadaļā Fona kartes** lejupielāde lietošanai bezsaistes režīmā (tiek lejupielādēta ierīces atmiņā) pieejama LVM fona karte trīs mērogos.



Ja nepieciešams dzēst darba uzdevumu pakotnes vai bezsaistes kartes, tad to var izdarīt lietotnes izvēlnes saraksta sadaļā **Konfigurācija**.



Lietotne LVM GEO Mobile pastāvīgi tiek uzlabota, tāpēc nepieciešams regulāri pārlicināties par aktuālākās lietotnes versiju (informācija atrodama lietotnes sadaļā "Palīdzība", ekrāna skata apakšējā daļā)